





Glasfaser vernetzt
mit der Zukunft

Ausbaugesbiet **St. Kathrein am Haustein**

-  Gebäude
-  Trasse
-  Ausbaucuster
-  Katastralgemeindengrenze




Kirchenviertel

Landau

Filzmoos

Steinhof



Koordinatensystem
WGS 84, EPSG: 3857

Kartenerstellung
03.01.2024

Datenquellen
sbidi, basemap